

# Guía infoturística de Caudiel





CAUDIEL



# Índice

- Caudiel
- Localización
- Huellas de la historia
  - Patrimonio Religioso
  - Patrimonio Civil
- Tierra de aguas
  - Fuentes
  - Lavaderos
  - Parajes Naturales
- Sabores de Caudiel
  - Eventos Agroalimentarios
  - Productos Agroalimentarios Típicos
- Actívate en Caudiel
  - Vía Verde Ojos Negros
  - Senderismo y Rutas BTT
  - Cuevas
  - Fiestas
- Servicios turísticos y contactos de interés
- Plano turístico de Caudiel con localización y leyenda



# CAUDIEL

Población montañosa de la provincia de Castellón, Caudiel es una invitación para todos tus sentidos. El verde de la vegetación te impulsa a sumergirte en ella, a disfrutar del descanso y de las múltiples rutas que ofrecen nuestras sierras.

Atrévete a sentir la naturaleza en estado puro rodeándote de la fauna y la flora de las rutas que te proponen la Sierra Espadán y la Sierra de Espina, descubriendo los picos más altos como el Pico del Buitre, el Alto de las Palomas o el Alto de la Tejavana. Respira el aire de la montaña y renueva tu alma.

Caudiel presume de encontrarse en un punto privilegiado ya que nos encontramos relativamente cerca tanto de pistas de esquí como de playas. Además, el clima se caracteriza por la mezcla del sol mediterráneo y de las suaves heladas del clima continental.

Si deseas relajarte y desestresarte, Caudiel es tu espacio ideal. Ven a disfrutar de su aire puro, del aceite que ofrecen sus olivos cultivados en sus tierras fértiles y del fruto protagonista del municipio, las cerezas.



*¿Te atreves a descubrir Caudiel?*



# LOCALIZACIÓN

Se accede por carretera por la Autovía Mudéjar, A-23 (antigua N-234) y al llegar al desvío de Jérica (salida 42), tomamos la carretera CV-195 que une esta población con las de Caudiel y Montanejos.

Dista 16 kilómetros de Segorbe, siendo un punto intermedio entre Castellón (70,9 km), Valencia (71,1 km) y Teruel (80,6 km).

También cuenta con parada de autobuses de la línea Montanejos-Valencia y dispone de estación de ferrocarril con la línea Valencia-Zaragoza, siendo final de recorrido de la línea de cercanías C-5.







# HUELLAS DE LA HISTORIA

Siglos de historia, magníficos testimonios y el paso de las generaciones recorren la memoria de Caudiel, nombre que deriva del latín *capitellum* (saliente, parte superior) que hace referencia a la loma sobre la que se asienta la población de origen.

Caudiel invita al visitante, además de disfrutar del entorno natural y la tranquilidad, a conocer su rico legado patrimonial, el recuerdo de celebraciones y festejos, que quedan envueltos en un relato cronológico que satisface gratamente a quien se acerca a conocerlo.

La historia de Caudiel se pierde en la noche de los tiempos. Comenzó a construirse en la Prehistoria y podemos encontrar yacimientos de la Edad del Bronce datados de 1500-2000 a.C. en la Cueva de la Alcabaira, la Cueva de la Rocha, la Sima de la Higuera y la Cueva del Generoso.




Cueva de la Alcabaira



Cueva de la Rocha



Sima de la Higuera



Cueva del Generoso



Restos arqueológicos de la Alcabaira



Restos arqueológicos de El Castillejo

En cuanto al entramado urbano, apenas alterado, nos permite acceder a una lectura pausada de los importantes procesos culturales que fueron estratificando en un ambiente donde el tiempo parece instalarse a hombros de las centurias, en un grito de eterna juventud que, con el labrado de la piedra y el candente forjado de los hierros, ha ofrecido una oda a la belleza y al disfrute de los sentidos.

El hallazgo de restos arqueológicos entre El Castillejo y la Alcabaira, nos revela que el municipio estuvo poblado desde tiempos remotos por diversas civilizaciones como íberos, romanos, cartagineses, árabes y cristianos.

La población romana dejó huella en el pueblo ca. 200 a.C, en El Sabinar y en las partidas de Las Calzadas y Los Navarros, donde se han hallado tres lápidas romanas que datan de los años 60 a.C. y 130 d.C. En la actualidad, estas lápidas se encuentran en el exterior de la iglesia parroquial del municipio.



## RECONQUISTA

Caudiel estuvo bajo el dominio árabe hasta la Reconquista cristiana a manos de Jaime I.

Tras el daño que sufrió Europa por la Peste Negra, la población quedó despoblada, pero don Juan Alfonso de Jérica tomó medidas para devolver a Caudiel aquellas almas que se fundían con la belleza que desprende todo el territorio.

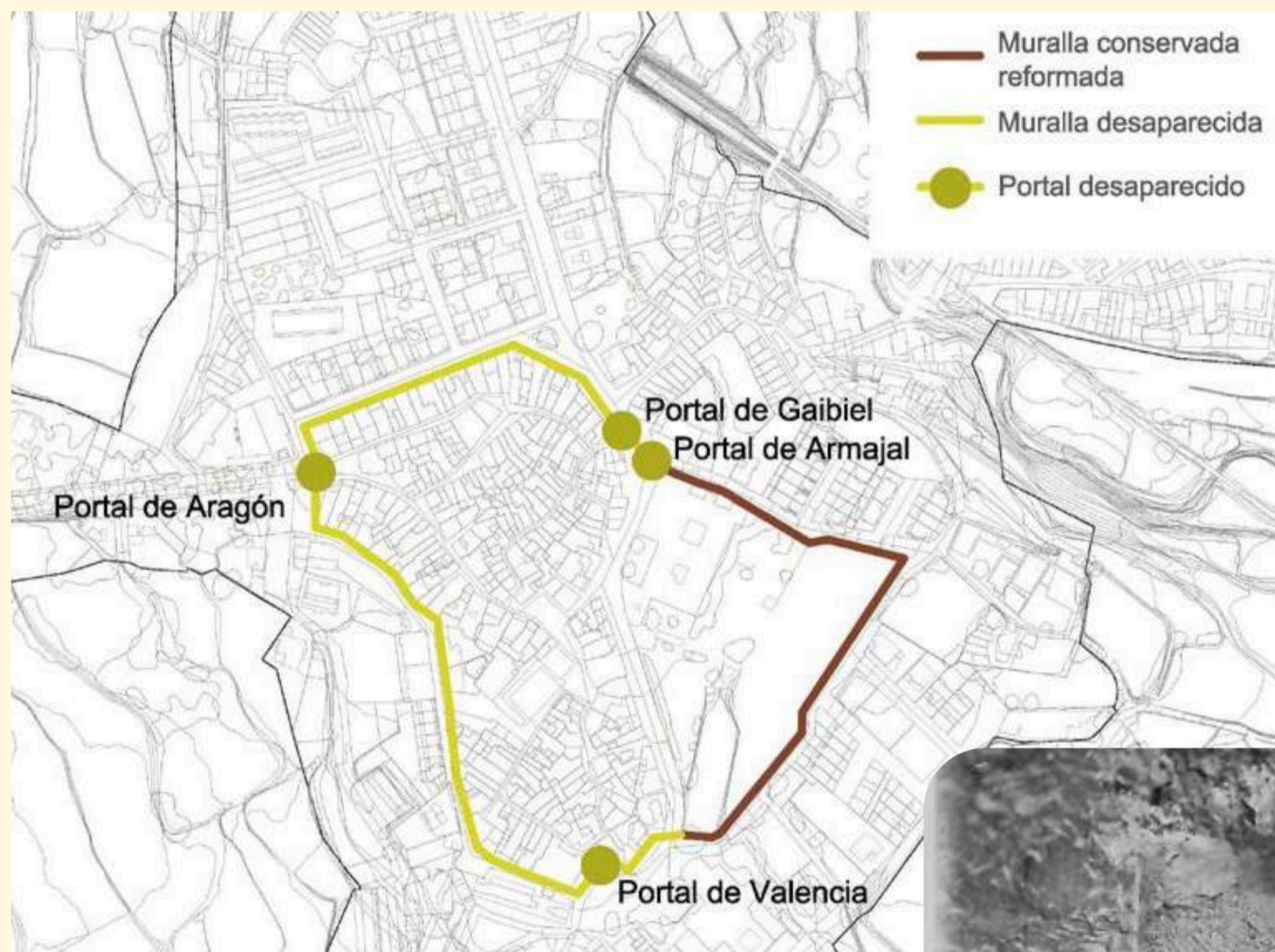
Caudiel fue otorgado con la *Carta Puebla* y después fue vendido por Juan II “El Grande”, por lo que el vínculo con la Casa Real aragonesa y el Señorío de Jérica quedó quebrado.

Más tarde, el municipio fue adquirido por la familia Pérez Arnal hasta que don Fernando de Aragón, duque de Calabria, compró la villa en 1538.

# RENACIMIENTO

La paz que inundaba este tranquilo pueblo se vio interrumpida por el alzamiento de los moriscos que se encontraban en la Sierra Espadán, ya que se dedicaban a saquear todos los pueblos de la comarca.

Por este motivo, se construyeron fortificaciones que consistían en grandes muros, altos torreones y los portales de Valencia, Aragón y Gaibiel, para evitar el acceso al territorio con el fin de mantener la armonía que respiraba Caudiel.



Portal de Aragón.  
Archivo Fotográfico Provincial.  
Procedencia: Mas 1919

## **SIGLOS XVI-XVII**

Tras el fallecimiento del duque de Calabria don Fernando de Aragón en 1550 y tras muchos años de disputas, Caudiel quedó en manos del Monasterio de San Miguel de los Reyes.

Durante todo el siglo XVII Caudiel dedicó todos sus esfuerzos a la construcción de los edificios de los dos conventos, el de los Agustinos en 1616 y el de las Carmelitas Descalzas en 1671.



## **GUERRAS CARLISTAS**

A causa de la muerte de Fernando VII, tuvieron lugar las Guerras Carlistas, azotando al pueblo durante todo el siglo XIX. La gran plaza del pueblo fue teñida con la sangre de algunos liberales debido al enfrentamiento que sufrió el gran corazón de Caudiel.

## SIGLO XX

A principios del siglo XX, la población caudielense comenzó a prosperar con la construcción y el funcionamiento de la estación de ferrocarril en 1899.



Más tarde, Caudiel presenció la ruptura de la tranquilidad que le caracteriza entre 1936 y 1939, con el estallido de la Guerra Civil española, afectando de lleno al municipio que fue frente de batalla casi desde sus comienzos.

La Batalla de Levante, situada temporalmente entre el frente de Aragón y la Batalla del Ebro, es uno de los sucesos menos conocidos de la Guerra Civil pese a formar parte de una de las grandes victorias del bando republicano, el cual luchó en inferioridad de condiciones, pero consiguió frenar el avance de las tropas nacionales hacia la ciudad de Valencia.

Acabó la guerra dejando una triste estela de numerosas bajas y dando paso a una posguerra muy difícil, una dictadura muy larga y una lenta transición que abrió las puertas de la democracia que hoy disfrutamos los españoles.

Y así fue como Caudiel dejó atrás el siglo XX, con una herencia de nuevas tecnologías para el medio rural pero teniendo que hacer frente a los crecientes problemas de despoblación.


## SIGLO XXI

Caudiel se erige en el siglo XXI como un destino muy especial, lleno de atractivos para practicar un turismo saludable en la naturaleza, en un momento en el que la sensibilización por cuidar nuestro entorno y proteger nuestros paisajes se convierte en un objetivo fundamental para el lugareño y el viajero.

Su situación geográfica privilegiada, su paisaje, su potencial para realizar actividades en la naturaleza y la Vía Verde, se suman de forma original a una propuesta de alojamientos turísticos que generan actividad durante todo el año, siendo cada vez más visitado, activando la economía de una manera exponencial.

Caudiel espera al excursionista y al turista para que también conozca sus pequeños comercios locales, sus hornos y panaderías, y que estos comercios se vean beneficiados, no solo en lo económico, sino en su sostenibilidad, desarrollo y crecimiento de la oferta turística.

**¡Ven y descubre Caudiel!**



# Patrimonio religioso

## Convento de las Carmelitas Descalzas

En 1671 la población recibió a las Carmelitas Descalzas en el Portal de Teruel, siendo enclaustradas provisionalmente en una casa al día siguiente de llegar.

En 1685 se terminaron las obras del convento dirigidas por don Pedro Miralles y, desde entonces, sólo se ha abandonado por dos razones, una en 1936 debido a la Guerra Civil y otra por reformas entre 1978 y 1979. De esta forma, las Carmelitas Descalzas siguen entre nosotras y nosotros tras más de 350 años de desarrollo y transcurso de los acontecimientos más diversos.

Actualmente, las monjas residen en el convento conservando al máximo las normas de la orden religiosa, por lo que, al ser un convento de clausura, rara vez puede visitarse, a excepción del coro bajo y el presbiterio.






## Iglesia parroquial de San Juan Bautista

La actual iglesia parroquial de Caudiel fue, hasta principios del siglo XIX, un convento de frailes Agustinos fundado en el siglo XVII por don Pedro Miralles. El convento, desde su fundación, fue destinado como colegio de Agustinos hasta que el Decreto de Desamortización de 1820 ordenó su cierre por contar con menos de 24 religiosos.

En 1866 la iglesia del convento se convirtió en iglesia parroquial al derrumbarse la que había en el lugar donde se ubica en la actualidad el Ayuntamiento de Caudiel. El antiguo convento no tenía torre campanario, sino una espadaña, por lo que Regiones Devastadas construyó la torre de la iglesia tras la Guerra Civil.



Durante más de dos siglos la presencia de los Agustinos en el convento de Caudiel, la colaboración del clero de la parroquia de San Juan Bautista y la de las monjas de las Carmelitas Descalzas de Caudiel, forjaron el alma de la más fiel devoción a la Virgen del Niño Perdido, transmitida también a las cercanas localidades de Jérica y Segorbe.

## Camarín de la Virgen del Niño Perdido

El Camarín de la Virgen del Niño Perdido se erige como un extraordinario ejemplo del arte barroco valenciano, situado en el interior de la iglesia de San Juan Bautista.

Al adentrarnos en el camarín, nos deslumbra el brillo del oro que envuelve a la Virgen del Niño Perdido que, luciendo su largo manto, protege entre sus brazos al Niño para que no se pierda.

*"Bella cual la esperanza de la gloria, guarda en sus ojos la memoria de los que acuden a expresar sus plegarias".*

Este camarín devocional, junto al Santuario de la Cueva Santa de Altura, fueron lugar de peregrinación, siendo popular el dicho:

*"Quien va a la Cueva Santa y no va al Niño Perdido, que haga cuenta que no ha ido".*



## Ermita del Socós

Fue fundada en 1496 por el fraile agustino fray Juan Exarch. En principio, estuvo dedicada a los santos Abdón y Senén y posteriormente fue llamada *Ermita del Socós* al ponerse bajo la advocación de Nuestra Señora del Socorro. A partir del siglo XVI, buscando la protección contra las epidemias de aquellos tiempos, pasó a dedicarse a San Roque.

En 1616 los religiosos tomaron posesión de la ermita y en 1630 se trasladaron al convento de Agustinos (actual iglesia parroquial). La ermita quedó sin culto, no obstante, desde principios del siglo XIX hasta 1945, sirvió como depósito de cadáveres para el cementerio que ahí se hallaba. Desde esas fechas entró en rápido deterioro que se prolongó hasta hace poco tiempo y, tras muchos aplazamientos, se llevaron a cabo las labores de rehabilitación que concluyeron en el año 2011 y que han permitido rehabilitar el edificio y salvarlo de caer en completa ruina. Representa una de las pocas muestras que quedan del gótico inicial del siglo XV.



# PATRIMONIO CIVIL

## Torre del Molino

Edificación conocida también como "Torre de Aníbal" ya que, según la tradición, fue levantada hacia el año 222 a.C. por los cartagineses al mando del general Aníbal Barca, a su paso por las tierras del Alto Palancia, convirtiéndose en el monumento más importante del municipio.

Naciendo desde la altura, actuando en el pasado como defensa y vigía, queda en la actualidad esta construcción como monumento de la población caudielense. En ella se encontraron enterramientos y monedas, lo que demuestra que se esconden mil historias bajo su mirada.

Tras varios intervalos de tiempo, fue declarada Bien de Interés Cultural en la resolución del año 1949.



## Ayuntamiento de Caudiel

El Ayuntamiento de Caudiel ocupa el solar de la antigua iglesia parroquial construida, probablemente, sobre la antigua mezquita tras la expulsión de los moriscos en 1614.

Fue abandonada en 1833 a causa de los efectos de un rayo que la llevó a un estado ruinoso.

En esa época, con motivo de la Primera Guerra Carlista que se avecinaba, no pudieron llevarse a cabo las reparaciones pertinentes y, por temor a que pudiera desprenderse alguna de sus partes, el culto pasó al convento de Agustinos (actual iglesia parroquial de San Juan Bautista).

Fue en 1949 cuando Regiones Devastadas construyó el edificio del actual ayuntamiento, restaurado y acondicionado en diversas ocasiones para amoldarlo a las necesidades de sus vecinos.



## Lápidas romanas



Gracias a la visita de eminentes profesores del ámbito universitario alemán y de la Universidad de Valencia, se insistió en buscar restos que confirmaran la presencia de la civilización romana en este municipio.

Ante la insistencia de estos estudiosos, el alguacil afirmó: *en el retén, creo, hay unas piedras en las que se sentaba el sereno... Quizá puedan ser esas.* Y allí estaban, efectivamente, los vestigios que demostraban la presencia de los romanos en la población, cerca de una era situada junto al antiguo cementerio de Caudiel.

Si nos acercamos a la actual iglesia de San Juan Bautista, encontraremos a sus puertas los restos romanos que fueron hallados.

La lápida central es una piedra rectangular cuya superficie escrita está dividida en dos partes con una inscripción en cada una. Es de caliza de color gris pálido con vetas amarillas.

Traducción:

*Aquí está enterrado Lucio Quinto Lupo, de 80 años de edad.  
Aquí está enterrada Claudia Gratilla, de 80 años de edad.*



La lápida de la izquierda es una estela fragmentada de piedra caliza color gris oscuro, con un epitafio para un difunto y su madre, incompleto por el lado izquierdo.

Traducción:

*Aquí está enterrado - - -, de 14 años de edad y su madre,  
de 30 años, que fue esclava de Fabio.*



La lápida de la derecha es un fragmento de lápida rectangular del mismo material que la anterior.

Traducción:


*Aquí está enterrada Quintia Surula, de 10 años de edad.*



## Murallas de Caudiel

La Muralla de Caudiel está catalogada como Bien de Interés Cultural. Los vestigios de su antiguo trazado apenas son perceptibles, ya que la mayor parte de los restos que existen forman parte de los edificios más antiguos de la localidad.

Caudiel, al incorporarse a la Tenencia de Jérica, no estaba fortificada. Más adelante, en 1488, Fernando II mandó por orden real a los vecinos y moradores de los lugares de Benafer, Novaliches, Viver y Caudiel, que continuasen contribuyendo con las obras de las murallas de Jérica. Así pasaron los años hasta la llegada del siglo XVI, en cuyo tiempo Caudiel debió ser amurallado por temor a los moriscos sublevados en la Sierra Espadán.





La población de Caudiel se abría al exterior mediante cuatro puertas o portales: el de Valencia (situado en el Solar, al inicio de la actual calle Colón); el de Aragón (también llamado Cruces o El Toro, situado al comienzo de la hoy existente Avenida de la Estación); el Portal de Gaibiel (también llamado del Agua, en la calle Pelayo junto al lavadero de la Avenida de Montán) y, finalmente, un pequeño portal llamado Armajal, creemos, contiguo al Portal de Gaibiel y que ya en el siglo XIX había desaparecido.

El recinto amurallado partía desde el Portal de Valencia, en el Solar, continuando por la calle Mezquita y Josefa Ventura hasta llegar al Portal de Aragón. Después seguía por la calle Concordia y Hernán Cortés hasta el Portal de Gaibiel, a la altura del lavadero Mayor, continuando finalmente por todo el actual muro del Convento de las Carmelitas Descalzas hasta, de nuevo, llegar al Solar. El perímetro de la muralla, incluido el convento, alcanzaba los 820 m lineales, contando con una superficie total de aproximadamente 30.550 m<sup>2</sup>.



## Restos de la Guerra del 36


Durante la Guerra Civil española, las tropas militares franquistas que avanzaban hacia Valencia y la región levantina, fueron sorprendidas por la grandiosa Sierra Espadán, una zona que era el resultado de una mezcla imponente entre su relieve y la resistencia del ejército republicano. Tras la exploración de estas tierras verdes y fértiles, el bando sublevado se encontró con la Línea XYZ, una de las mayores obras de ingeniería llevada a cabo para la defensa de la II República.

Tras la Guerra Civil, el entonces Jefe del Estado, el general Francisco Franco, mandó destruir aquellas huellas que quedaron con la intención de borrar los vestigios de la guerra. Sin embargo, en el Alto Palancia fueron encontrados aquellos restos que no pudo borrar de la historia. Ejemplo de ello son los nidos de ametralladoras, restos de balas (detonadas y sin detonar), palancas de detonación de bombas, búnkeres y trincheras.

Tras el incendio que se produjo en Caudiel en junio de 2022, salió a la luz una gran red de trincheras, restos de búnkeres y restos de balas y bombas situados entre el Barranco de la Alamera y el Barranco del Jalmero.



Visión aérea de trincheras visibles tras el incendio



Restos de búnker



Restos de búnker



Restos de búnker



Restos de búnker

Otra de las líneas de trincheras con las que cuenta Caudiel se encuentra cerca del cementerio del municipio, en la “Partida del Molino”, siendo reconocida en la actualidad como parte de la Línea XYZ.

También encontramos un búnker sin cubrimiento ubicado cerca del Barranco Cuatrena, accediendo a éste por la senda que sube hacia la Sierra de Caudiel, en dirección a la Alcabaira.

***Con este rico patrimonio, descubrirás en Caudiel un amplio abanico de estilos y edificaciones, resultado de una riquísima historia.***



LA VADERO  
MUNICIPAL  
AÑO 1979

# TIERRA DE AGUAS


De las riquezas de Caudiel son sus fuentes, el valor de sus aguas y los parajes donde se enclavan. Decir que el agua es vida, tiene el mayor sentido en estas tierras de secano, pues desde la sierra, los pozos, los manantiales, los navajos, las balsas para campos cultivados, hasta las calles, beben de ellas el monte, el ganado, el cultivo, el niño, el joven y el anciano.

*Caudiel, puerta del paraíso azul*





# FUENTES



Una de las mayores riquezas que encontramos en Caudiel es el agua, un terreno donde abundan las fuentes y de las cuales el pueblo se abastece sin dificultad.

Las fuentes suponen un tesoro para el municipio, tanto por su valor sentimental como por la calidad de sus aguas.

- **FUENTE DE LOS PATOS**

Es la primera que vemos, en el antiguo Portal de Valencia, con su porte decimonónico en lo ornamental y su practicidad al disponer de dos generosos abrevaderos y caños.

- **FUENTE DE LA ERA ZAPATER**

Esta fuente está ubicada en una antigua era de trigo y en la actualidad forma una pequeña plaza, que es considerada una de las más tranquilas y soleadas del pueblo.

- **FUENTE DE LA ESTACIÓN**

Ubicada en la explanada de la estación, sin ninguna ornamentación que le caracterice, cumple su cometido al viajero del tren que vuelve o al que se despide del pueblo.





- **FUENTE DEL PARQUE DEL BARRIO**

Próximo al antiguo camino de Gaibiel encontramos, junto al campo de fútbol, el parque de columpios donde esta fuente refresca y calma la garganta chillona de los incansables infantes.

- **FUENTE DEL PORTAL**

Fuente de entrada al pueblo en su portal del Real Camino de Aragón, sobria y justa para el asno y el caminante, como hoy lo es para el ciclista que, de camino a la Vía Verde, haría bien en cargar aquí su cantimplora.




- **FUENTE DE LA PLAZA**

Fuente que contribuye, con su continuo fluir, a la siempre animada vida en la plaza.

- **FUENTE DE LA TRILLADORA**

Esta fuente, donde se encontraba una antigua trilladora, da origen a su nombre. Situada dentro del paseo que bordea el pueblo, con un espectacular jardín de plantas aromáticas.





# LAVADEROS



Los lavaderos públicos fueron, durante siglos, lugares de encuentro donde ponerse al día de las noticias locales. El silencio de sus aguas en calma, esas voces cotidianas todavía haciendo eco entre su artesonado y el sonido de los chorros de sus caños, evocan a la meditación en su interior.

Fueron mucho más que un lugar donde lavar la ropa. Cada lavadero congregaba a decenas de personas que acudían cargadas con palanganas, cestas y calderos a lavar la ropa. Hoy sólo los románticos acuden a ellos y no para lavar la ropa: unos para recordar, otros para conectar con el pasado... Lo que nadie puede negar es que fueron verdaderos centros de socialización del mundo rural.

- **LAVADERO CALLE PELAYO (EL LUGAR)**

El lavadero del Lugar se construyó aprovechando el paso de la acequia por el centro del pueblo. En la actualidad, es un punto de referencia, sobre todo para los más jóvenes, ya que es a menudo un lugar de encuentro.






- **LAVADERO CALLE GAIBIEL (EL BARRIO)**

Espléndida muestra de arquitectura rural que merece la pena visitar y disfrutar de la sombra que las moreras ofrecen a sus bancos, donde el descanso está amenizado por el sonido de sus aguas.

- **LAVADERO CALLE PUENTE (EL BARRIO)**

Próximo a su centenario, este humilde lavadero lo encontramos nada más cruzar el puente. Muy cercano a la entrada del Paraje de la Grieta, el Barranco de Juésar y la Vía Verde, así como del túnel de la antigua vía minera.



# PARAJES NATURALES



En Caudiel nos encontramos con varios parajes atractivos para todo aquel que desee visitar nuestro municipio. Son parajes que destacan tanto por su valor ecológico como por ser zonas de esparcimiento habilitadas para poder descansar y beber después de realizar alguno de los múltiples trayectos interesantes que ofrece nuestro pueblo.



- **PASEO BARRANCO DE JUÉSAR**

Es una original zona natural y de recreo ubicada dentro del casco urbano del municipio donde, entre otras áreas, destaca la del Parque Forestal en el que están representados los distintos ecosistemas de la Comunidad Valenciana. En este paseo nos encontramos con la fuente de La Teja.

- **PARAJE DE LA GRIETA**

Espacio natural de gran atractivo turístico para el visitante, de tal forma que, a medida que avanza por esta zona, va percibiendo de manera sencilla la gran variedad de flora y fauna que tenemos.

Encontramos una fuente, réplica en miniatura de la Torre del Molino, en la zona recreativa y parque infantil. La fuente original está junto al Barranco de Juésar, del que brotaban sus aguas, hoy canalizadas.





- **PARAJE LA TORRE DEL MOLINO**

Los miradores de este paraje permiten al visitante conocer varios rincones del parque y observar y disfrutar de extraordinarios atardeceres y puestas de sol veraniegas. Destacamos las vistas panorámicas de la Sierra de Javalambre, la Sierra del Toro, la Peña Escabia de Bejís, el Pico del Águila de la Sierra Calderona y El Garbí. A los pies de este parque tenemos una imagen de Caudiel respaldado por la Sierra Espadán. Encontramos también una fuente no histórica pero que goza de una de las mejores vistas a la localidad. Debido a su cercanía con el municipio, es un lugar muy apropiado para realizar excursiones con los más pequeños.

- **PARAJE Y FUENTE DE LA HIGUERA**


Ubicada junto al corral de su mismo nombre y cerca de la entrada a la Sima Gótica, en la vertiente opuesta, es una de las fuentes mejor conservadas de nuestro entorno. Además de un extenso bebedero para ganado, goza de una balsa todavía abastecida por un manantial de agua natural. Está emplazada entre dos montañas, entre las cuales se encuentran multitud de cuevas.



- **PARAJE Y FUENTE DE CUENCA**

Estupendo mirador desde el cual podemos contemplar la Sierra de Espina en toda su magnitud y el Collado de Arenillas. De vegetación muy variada, de especies de sombra y humedad, el álamo blanco, el chopo, el olmo y la madreSelva que nos envuelven en verano con su agradable fragancia.

Esta fuente es una de las más apreciadas de la comarca. Posee las aguas menos calcáreas de Caudiel, debido a su corto recorrido, de irregular acometida según sea año generoso (parco, ruin o no) en lluvias. Entorno umbrío, tanto por su arbolada como por su orientación al Norte. Una delicia durante los meses de verano.





- **PARAJE Y FUENTE DE LA ALCABAIRA**

Conocida es la antigua senda de acceso a la Sierra de Espina, que transcurre por uno de los mejores carrascales de la comarca. En su camino, las tierras ennegrecidas, huellas de las carboneras de tiempo antaño. De los cultivos de secano, el almendro, da una pincelada rosa que contrasta con el verde frondoso.

Punto de arranque privilegiado para subir a la Sierra de Espina o coronar el Alto de las Palomas, ideal para el almuerzo si vienes caminando desde Caudiel. Goza de un singular abrevadero de rebaños, en perfecto uso pese a su caudal humilde. Su orientación y la parquedad de su arbolada resulta muy agradable en invierno.

- **FUENTE NATURAL DEL CONSUELO**

En la parte baja del pueblo nos sorprende esta fuente, a poca distancia de la localidad, situada entre vías y de fácil acceso a la Vía Verde. Alimenta a una balsa y nos alegra el camino a los andariegos.





- **FUENTE NATURAL DE LA HEREDAD**

De tan placentera vista como incómoda a la hora de saciar la sed, pues discurre a ras del suelo. Muy conocida por los lugareños, en otros tiempos, la aledaña balsa de la Heredad fue la única piscina donde muchos aprendimos a nadar.

- **FUENSANTILLA**

Una de nuestras más populares fuentes, está ubicada en el kilómetro 3,8 de la Vía Verde y allí se puede disfrutar de los merenderos.

- **VIADUCTOS DE LA FUENSANTA**

Paraje de gran belleza por la confluencia de los puentes y del agua, no está muy alejado del pueblo y recomendamos pasear hasta allí, sobre todo, en épocas de floración de los cerezos y almendros y en la madurez de las cerezas. En este punto se recomienda una pequeña excursión al fondo del barranco donde podremos refrescarnos con el agua del manantial.





- **MANANTIAL DE LA FUENSANTA**

Manantial que brota en la superficie, a la vera del camino, anunciada por el verdor que se desparrama a su alrededor formando un pequeño remanso de agua.



- **NACIMIENTO DE SANTA ÚRSULA**

Nacimiento natural ligado a la festividad de Santa Úrsula.







- **POZO DE LA SIERRA**


Paraje de gran interés ecológico. Emplazado en plena Sierra de Espina. Pozo de agua subterránea con acuíferos que, en un año lluvioso, nos deleitará con el sabor de sus aguas.

- **NACIMIENTO BAJO LAS CANTERAS DE GULLIRNO**

Se trata de aguas subterráneas que brotan en forma de pequeñas fuentes por toda la zona de las canteras, dependiendo de la pluviometría, pero de acceso muy difícil por la abundante vegetación.

- **FUENTE DEL GILO**

Esta fuente, casi perdida, recoge las aguas de la Sierra de Espina. Siempre fue la parada inicial hacia las Canteras de Gullirno, cercana al Mas del Gilo. Las vistas que disfrutamos son el Pico de Santa Bárbara y, por la parte opuesta, el Pico del Penyagolosa.





- **FUENTE DE ROMERO**


Siguiendo el sendero nos encontramos con esta fuente al paso, casi por casualidad, porque no existe señalización alguna. No tiene un gran caudal, de vez en cuando, un hilillo.

- **FUENTE DE GRIBA**

Tomando un pequeño desvío llegaremos a esta fuente que no solía tener agua en los últimos años. Esperemos que futuras lluvias la hagan brotar de nuevo.

- **FUENTE DEL VERGEL**

Caminando por la pista forestal nos encontramos con la Senda del Vergel que, como su nombre indica, nos lleva a esta fuente. En otoño, en este entorno, la ladera de la montaña se pinta de tonos ocres y rojizos, pudiendo disfrutar de unas vistas donde nos sorprende la entrada de una pequeña cueva.





- **FUENTE ROYA**

Una fuente sin agua y muy poco llamativa, la senda discurre por la parte alta del Barranco del Gullirno. Pasando la Masía de San Juan, tenemos campos de cultivo de labranza y, desde este punto, podemos ver o adivinar en el horizonte el mar Mediterráneo.

- **FUENTE DEL CERRADO**

La motivación de nombrar esta fuente es sentimental, ya que hace tiempo fue uno de los lugares más visitados del pueblo, por el valor de sus aguas y la posibilidad que tenía de acampada, siendo un lugar de reunión en la Pascua. Los que fuimos aquí niños mantenemos en el recuerdo la mona de Pascua, los saltos a la comba y el volar de la cometa.





# SABORES DE CAUDIEL


De la tierra al plato.

Productos de origen de primera mano y de gran calidad, así es nuestra gastronomía. La tradición y la cultura se saborean en Caudiel.

La gastronomía de nuestro pueblo hace honor a su historia, pues nuestros platos ya se preparaban cuando la población se dedicaba a las actividades agrícolas y ganaderas. Esta cocina se caracteriza por su sencillez, la fuerza de sus sabores y su gran valor nutricional. Es típicamente mediterránea.

Su situación geográfica, el clima y su gran riqueza agrícola, explican las peculiaridades de su cocina.

Uno de los procesos más arraigados en esta zona fue la matanza del cerdo por San Antonio (17 de enero). De ahí surge nuestro plato más típico: la olla de Caudiel que desarrollamos a continuación junto con otras recetas típicas de nuestro pueblo.






# Olla de Caudiel

## Ingredientes: 4 comensales

- 250 gr de alubias pintas
- 2 pencas de cardo
- 250 gr de morro de cerdo
- 1 hueso de corbet
- 2 manojos de acelgas
- 250 gr de garreta de cordero
- 4 morcillas de cebolla
- 3 cucharadas de aceite de oliva

## Preparación: 20 minutos

## Cocción: 3 horas



## Elaboración del plato:

El día de antes se ponen a remojo las alubias pintas.

Se ponen a cocer estas alubias, preferiblemente en olla de barro. Mientras cuecen, se trocean los cardos, que se añaden junto con la carne cuando las alubias están a mitad de cocción.

Echar sal al gusto y tapar la olla dejándola a fuego lento hasta que se acabe de cocer.

Se añaden las patatas, las acelgas y el nabo troceados, junto con la morcilla y se deja cocer.

Aparte, en una sartén, se ponen tres cucharadas de aceite de oliva, dos dientes de ajo y se sofríen con un poco de pimentón.

Echar el sofrito en la olla de barro, volver a rectificar de sal y, tras dejarlo hervir a fuego lento de 10 a 15 minutos, se retira del fuego y se deja reposar alrededor de 20 minutos. Lista para servir.



# Torta de aceite y sal

## Ingredientes: 4 comensales

- 1/2 kg de harina
- Cucharada de azúcar
- 50 gr de levadura de panadería
- Sal Maldon y sal fina
- Agua
- 8 cucharadas de aceite de oliva

## Preparación: 3 horas



## Elaboración del plato:

En un bol poner el azúcar, levadura, 1/2 vaso de agua y 5 cucharadas de harina, mezclar bien hasta obtener una masa homogénea.

Tapar el bol con un paño 1 hora aproximadamente para que fermente. Pasado este tiempo, en un bol grande poner el resto de la harina y añadir la masa fermentada, 3 cucharadas de aceite, 1 vaso de agua y 1 cucharadita de sal. Amasar bien y hacer una bola que hay que dejar reposar nuevamente tapada con un paño, 45 minutos. Volver a amasar la bola y hacer de nuevo el paso anterior, dejar reposar tapada 20 minutos más. Extender la masa en una bandeja de horno untada con aceite, presionar que quede bien plana y hacerle hendiduras con los dedos. Mientras que la masa reposa otro poco, precalentar el horno a 240° durante 20 minutos. Meter la torta en el horno y dejar cocer 20 minutos.

Mientras, en un cuenco batir 4 cucharadas de agua, 4 de aceite y una cucharada de Sal Maldon. Cuando la torta esté dorada se saca del horno, pincela con esta mezcla y estará lista para comer una vez enfríe.



# Conejo al ajillo

## Ingredientes: 4 comensales

- 1 conejo
- 6 dientes de ajo
- 2 rebanadas de pan
- 1 pimiento choricero
- Pimienta
- 12 almendras
- 1 copa de vino blanco
- 1 ramita de perejil
- Aceite de oliva
- Sal

## Preparación: 35 minutos

### Elaboración del plato:

Limpiar y lavar el conejo muy bien. Salpimentar y reservar. Calentar en una olla 4 cucharadas de aceite y dorar los ajos. Saltear el pimiento y reservar junto a los ajos. Sofreír el conejo hasta que quede dorado. En un mortero, picar los ajos previamente pelados, las almendras, el perejil y el pimiento sin semillas. Añadir la copa de vino al mortero y verter toda la mezcla en la olla junto al conejo. Cocer a fuego lento unos minutos. Cuanto más tiempo dejemos reposar el conejo a fuego lento, más rico y jugoso quedará.





# Rollo de Rosas



## Ingredientes:

- 1 vaso pequeño de maíz rosero
- 3/4 de vaso pequeño de aceite
- 1 vaso pequeño de agua
- 1 vaso pequeño de azúcar

**Preparación: 10 minutos**



## Elaboración:

En una olla poner el vaso de maíz, el de azúcar, el de aceite y el de agua.

Poner al fuego, removiendo hasta que salte el maíz.

Se tapa con un cartón agujereado por donde se mete una cuchara para poder seguir removiendo mientras acaban de saltar todas las rosas, evitando de este modo que se peguen.

Cuando están hechas se colocan en un molde de rollo, y se prensan con las manos.

Se dejan enfriar y se desmoldan.

# Licor de Cereza



## Ingredientes:

- 750 g de cerezas deshuesadas
- 300 ml de ron blanco
- 125 ml de vodka
- 250 ml de agua

## Preparación: 5 días



## Elaboración:

Lavar y deshuesar las cerezas, poner en un recipiente, y aplastar con una maza de mortero o con el culo de un vaso. Verter el zumo en un vaso aparte. Añadir las cerezas en la botella donde harás el licor. Añadir el vodka y el ron blanco. Cerrar el frasco y agitar varias veces. Preparar un almíbar mezclando el zumo de cerezas, el agua y el azúcar y, llevándolo a ebullición hasta que el azúcar esté completamente disuelto, retirar y dejar enfriar. Cerrar el recipiente y agitar. Guardar en un lugar oscuro y seco durante 5 días, agitando un poco cada día. Transcurrido el tiempo con un tamiz o un colador de calcetín verter el líquido; poner debajo un recipiente, apretar o retorcer las cerezas hasta extraer el máximo jugo. Luego verter el líquido obtenido en una botella previamente limpia, conservar el licor en la nevera, dura alrededor de tres meses.

# EVENTOS AGROALIMENTARIOS

## Feria de la Cereza

La Feria de la Cereza, tal y como se conoce actualmente, se inició en el año 1998, cuando el 13 de junio de ese mismo año, después de 25 años (en el mes de mayo de 1973 se celebró una sencilla “Fiesta de la Cereza”, en cuya jornada jóvenes ataviadas con el traje de castellonera obsequiaban a los visitantes con ramilletes de cerezas), volvió a celebrarse la Feria de la Cereza, cuyo objetivo era rescatar la importancia de este fruto en la cultura local y promover una actividad de atracción turística.

Otra de las tradiciones que se celebraba en Caudiel, que se puede interpretar como antecesora de la Feria de la Cereza, era La Caldera que consistía en una comida de caridad que sufragaba el Convento de Agustinos el día de la fiesta de la Virgen del Niño Perdido, consistente en un plato de olla, pan y vino, para los más pobres de la localidad y aquellos que querían sumarse de los pueblos vecinos.



Al exclaustrarse el convento, la fiesta continuó, pero sufragada por el Ayuntamiento. A la salida de la iglesia, después de la misa Mayor, las gentes guardaban cola para comer el plato, en común o en casa. Sus ingredientes eran: garbanzos, arroz, huesos de cerdo, tocino, morcillas, patatas, azafrán, aceite, sal y agua.

El 26 de mayo de 2017 se publicó la Resolución de 27 de abril de 2017, de la Presidencia de la Generalitat, por la que se otorgaba la declaración de Fiesta de Interés Turístico Provincial de la Comunidad Valenciana a la Feria de la Cereza de Caudiel.



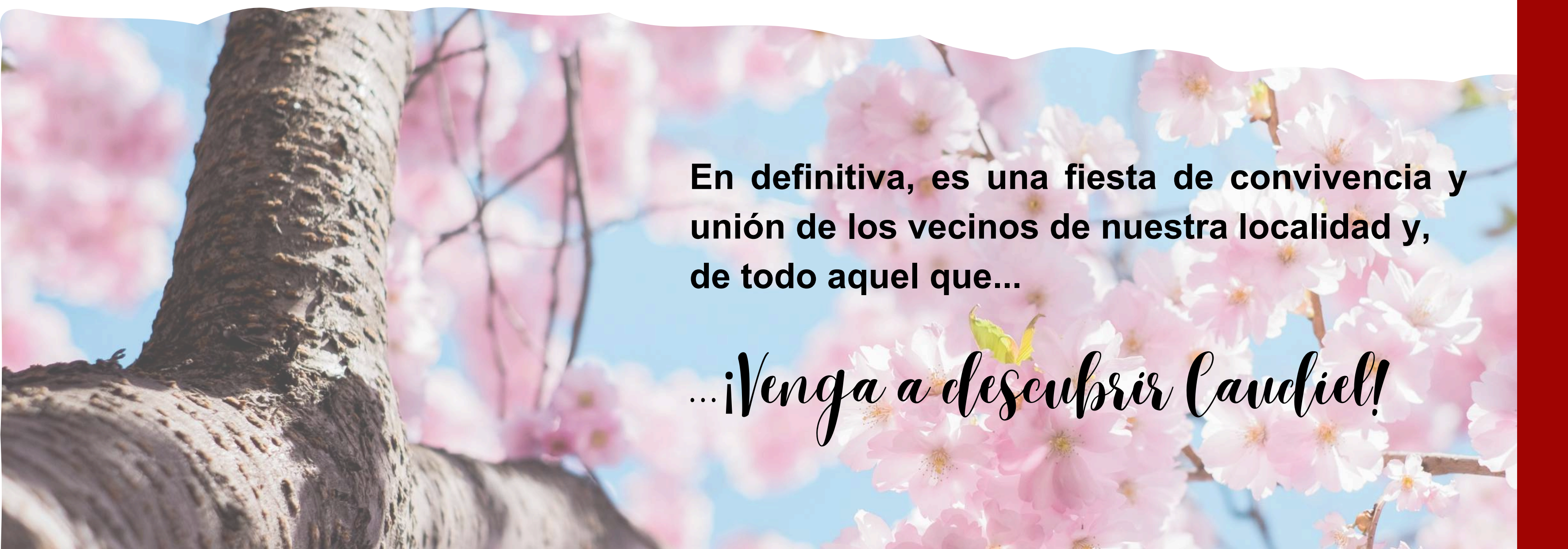
Esta fiesta, promovida por el Ayuntamiento de Caudiel, ha ido aumentando progresivamente en número de participantes y visitantes desde que se celebra de forma ininterrumpida desde el año 1998, uniendo las dos anteriores, convirtiéndose, además, en la más popular, participativa y representativa del municipio.

La Feria de la Cereza pretende dar a conocer fuera del municipio de Caudiel este exquisito fruto, así como la rica gastronomía de la localidad, su diversa artesanía, el folclore y las actividades de muchas de las asociaciones locales.

Se realizan una serie de actos que se desarrollan a lo largo del día de la Feria, teniendo como principal atractivo la instalación de paradas, donde se exponen un amplio abanico de productos: desde la artesanía hasta los juguetes, pasando, cómo no, por las protagonistas de la fiesta, nuestras exquisitas cerezas.

Otro de los atractivos de la fiesta es la multitudinaria comida popular: “La olla de Caudiel”. Este plato se prepara a leña con la colaboración de todo aquel que desee ayudar.

La Feria de la Cereza se celebra durante todo un fin de semana, normalmente el primero del mes de junio, y las actividades se complementan con otros actos de ocio; todo ello junto al mercado de la Feria de la Cereza.



**En definitiva, es una fiesta de convivencia y unión de los vecinos de nuestra localidad y, de todo aquel que...**

*...¡Venga a descubrir Caudiel!*

# PRODUCTOS AGROALIMENTARIOS TÍPICOS

## Cooperativa Agrícola San Isidro Labrador de Caudiel

La cooperativa nace en 1923 y se dedica exclusivamente a la producción de aceite de oliva, nuestro producto excelente.



Cultivamos nuestros olivos, en su mayor parte centenarios, situados en un entorno único, junto al Parque Natural de la Sierra Espadán. Nuestra motivación es mantener un paisaje, una forma de vida, así como el deseo de producir con nuestros propios medios y para nuestro propio consumo un producto excepcional. Siempre manteniendo un patrimonio cultural que pasa generación tras generación.

Escoja entre nuestra variedad de productos y disfrute de este producto milenario, sano y con un sabor único y exquisito, capaz de satisfacer los más exigentes paladares.

## Aceite de oliva virgen extra Torre del Molino

Aceite de Oliva Virgen Extra de extracción mecánica a 30°C y sin filtrar. Elaborado con olivas de la variedad Serrana de Espadán (80%) y, en menor proporción, otras como la Picual, Manzanilla o Arbequina.



# Variedades de oliva en Caudiel


- **Serrana ESPadán**

La variedad principal de Caudiel, cuya proporción de cultivo respecto a otras variedades es del 90% aproximadamente. Es originaria de la sierra que le da nombre y se adapta a sus condiciones ambientales. Produce un aceite de excelente calidad y de una alta cotización en el mercado.



- **Manzanilla**

Se cultiva en varias localidades de la comarca del Alto Palancia. Se trata de una variedad de producción media. La denominación obedece a la aptitud de la variedad, utilizándose el nombre genérico por su utilización para aderezo en verde. También se cultiva para aceite.



- **Datilera**


Originaria de Caudiel donde se localiza su distribución, siendo una variedad minoritaria y escasa. Se trata de una oliva de forma muy característica y uso como aceituna de mesa.





- **Arbequina**

Originaria de la localidad leridana de Alberca, distribuida por toda la Comunidad Valenciana. Se trata de una variedad de producción alta. Produce un aceite de alta calidad.



- **Picual**

Originaria de Martos (Jaén), distribuida por toda la Comunidad Valenciana, es la variedad más cultivada en España. Variedad de producción alta. Produce aceite de sabor afrutado con nota de amargo, y alta resistencia a la oxidación.



- **Villalonga**

Originaria del sur de la provincia de Valencia. Es la más extendida por la Comunidad Valenciana, encontrándose dispersa en la provincia de Castellón. Se trata de una variedad de producción alta. Doble aptitud, para aderezo en verde y sobre todo para aceite, siendo este de buena calidad y dulce.





# Actívate en Caudiel

Enseñar a cuidar el medio ambiente es enseñar a valorar la vida. Conocer la naturaleza es aprender a mirar, a oler, a oír, aprender a percibir lo que existe a su alrededor y aprender a amarlo. Centrarse en sus matices, apreciar los privilegiados parajes naturales para dejar de imaginarlos y sentirlos a través de la experiencia al aire libre en un entorno magnífico.

Estar en contacto con la naturaleza nos ayuda a recargar energía y relajarnos, proporcionándonos las condiciones necesarias para el bienestar emocional y espiritual.

Si te gusta recorrer el territorio paso a paso y sin prisa, disfrutarás de senderos donde apreciar una gran diversidad de flora y fauna.

Si caminar no termina de ser tu actividad física preferida, ¡sal en bicicleta! El conjunto de rutas BTT de Caudiel tiene poco que envidiar a su red de senderismo. Son tantas las opciones a tu alcance que te será fácil escoger la más adecuada a tu perfil.

Caudiel tiene un sinfín de espacios naturales para disfrutar... amplios, verdes, montañosos y soleados. Puedes dedicarte a hacer lo que más te guste: ocio o aventura, observación o actividad física. ¡¡¡Tú eliges!!!

*Escojas lo que escojas, ¡vive la naturaleza en Caudiel!*





## VÍA VERDE OJOS NEGROS

Los actos siempre dejan una huella en el camino y, en el caso de la Vía Verde de Ojos Negros, esa huella nos la dejó el tren minero, que pasó por Caudiel durante setenta años y, tras treinta de abandono, se pensó en la posibilidad de reutilizar el patrimonio ferroviario, idea que ya había sido puesta en marcha en otros países para aprovechar infraestructuras en desuso.


La antigua Vía Minera de Ojos Negros vuelve a resurgir como la Vía Verde más larga de Europa.

El itinerario por donde pasaba el tren hace algunos años, hoy lo aprovechan los amantes del ciclismo, el senderismo y la naturaleza, pudiendo vivir la experiencia de recibir mucho más de lo que buscan a través de una amable marcha por el antiguo trayecto ferroviario.

La ruta, a su paso por Caudiel, es realmente hermosa ya que, además de los tramos de recorridos paralelos a la vía general, nos encontramos con el túnel de más de 200 metros, la antigua estación minera y unos kilómetros más adelante, los Viaductos de la Fuensanta, sobre los cuales transcurre la Vía Minera, ofreciendo una espectacular vista panorámica desde sus 21 metros de altura.

Sus entornos nos brindan mil y una oportunidades de vivir Caudiel de manera activa. Es como una invitación para seguir su trayecto y recorrer los inigualables lugares de la comarca. Un viaje pausado, sin prisa para los amantes de los esfuerzos deportivos.





## SENDERISMO Y RUTAS BTT

Caudiel tiene interesantes actividades para vivir una aventura en la naturaleza, donde podrás disfrutar del entorno característico de esta singular zona de la Comunidad Valenciana, practicando actividades de senderismo y bicicleta de montaña, entre muchas otras.

*¡¡Mantente vivo, mantente activo!!*



## SENDERISMO

Caminar en la naturaleza es ser testigo de mil milagros, ya que algunos caminos hermosos no se pueden descubrir sin perderse, y Caudiel tiene senderos destinados para todo aquel que le guste andar, observar el paisaje y conocer aquello que la marcha le ofrece. También se puede gozar de aficiones como la práctica de la fotografía, el dibujo y la investigación por la fauna y la flora.

Caminar te regala momentos que, de otra forma, no podrías obtener y te lleva a lugares realmente únicos.

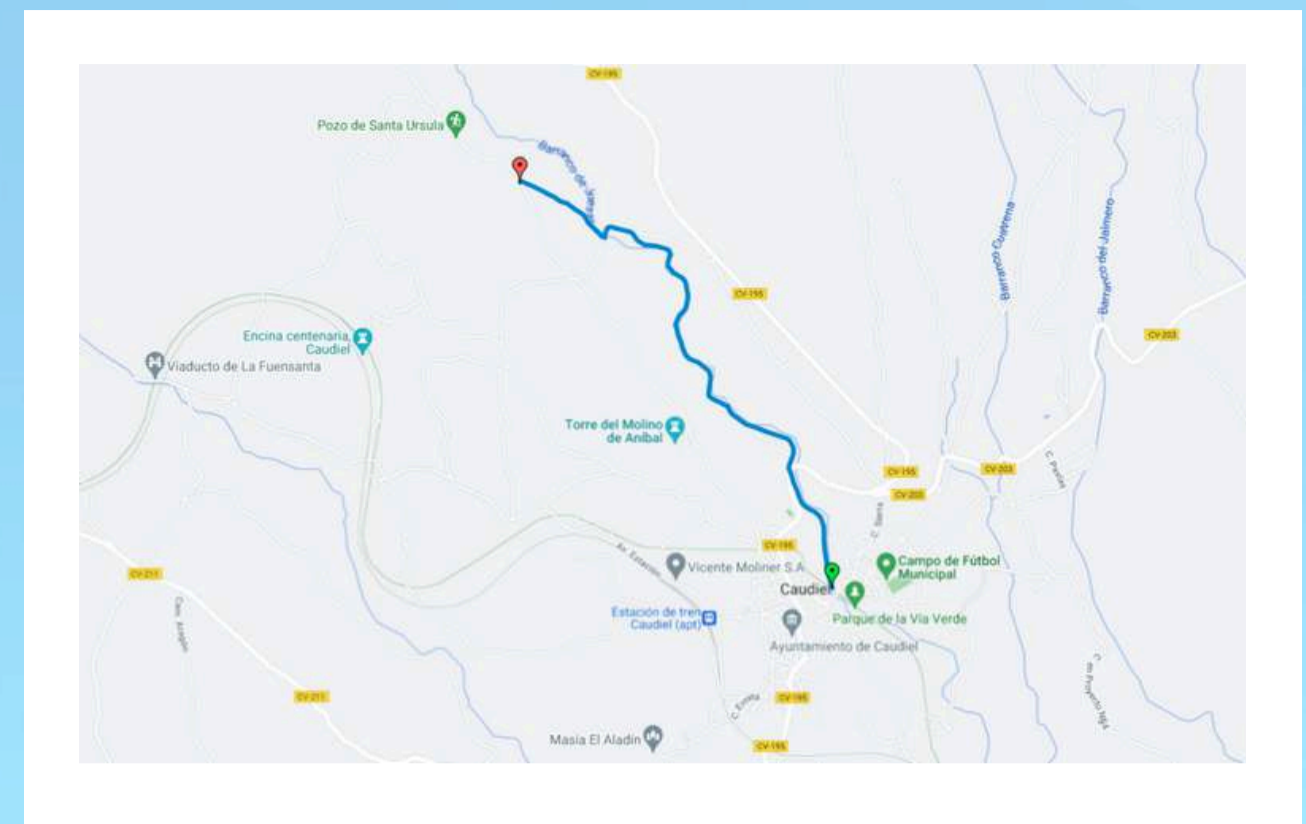
Las personas aficionadas a esta práctica recorren diferentes zonas rurales o de montaña a través de antiguas veredas o vías de comunicación que habían quedado en el olvido por el transcurso del paso del tiempo debido a la falta de uso de las mismas. Años atrás, estas vías eran diariamente transitadas por trashumantes que llevaban el ganado a tierras más fértiles y por personas que visitaban a familiares y amigos que vivían en pueblos cercanos, uniendo de este modo, pueblos y valles, utilizando para ello los recorridos más cortos, rápidos y seguros.

*¡No seas un senderista, sino un explorador de nuevas sensaciones!*



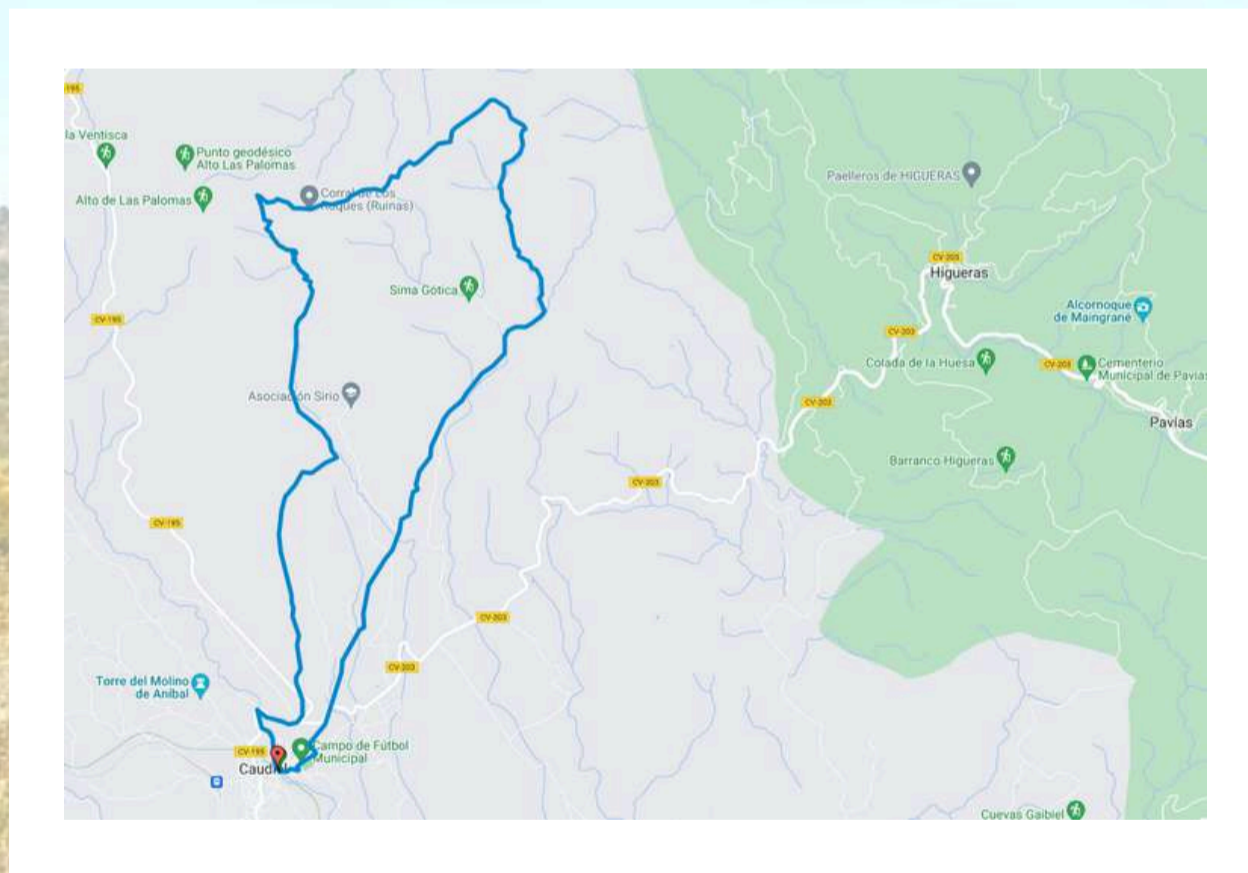
# RUTA BARRANCO DE JUÉSAR

Iniciamos la ruta en el lavadero de El Barrio y por la derecha, a orillas del barranco, nos encontramos con un paseo que lleva al Paraje de la Grieta. Por el camino, descubrimos plantas aromáticas, árboles de ribera, la Fuente de la Teja... Al final del paraje, cruzamos la CV-195 y seguimos por el Camino de La Garcesa, pasando por abundantes salidas de agua entrecruzada y entrando en una frondosa pinada que sombrea la orilla del barranco hasta que, a la izquierda, nos desviamos por un sendero entre olivos, almendros y carrascas que nos lleva hasta el enlace con el Camino del Cid.



# RUTA BARRANCO DEL ESTAJO

Salimos del lavadero de El Barrio y, siguiendo por la calle Pavías y la calle Ganaderos, llegamos a la CV-203, la cruzamos y comenzamos a subir el camino de El Cerrado dirección a Fuente de la Higuera, en una pista en buen estado que nos conectará con la Senda del Estajo, un bonito camino entre el barranco por el que ascendemos en plena sierra hasta coronarla. Después, continuamos por la izquierda y nos disponemos a bajar por una senda que nos lleva a la Fuente de la Alcabaira y ya, siguiendo el camino, volvemos a Caudiel.








# RUTAS BTT

Pedalear es convertir la energía en felicidad. Con este deporte te fusionas con el entorno recorriendo sus lugares. La accesibilidad y facilidad para practicarlo depende de las preferencias de cada persona, por eso podemos decir que en Caudiel, además de disfrutar de su atractivo paisaje, goza de una cultura gastronómica sin igual, historia a raudales, fuentes...

*Un escenario muy tranquilo y poco masificado abierto a todo tipo de recorridos.*

El ciclismo cuenta con un buen número de recorridos que cuidan, categorizan y mapean para el completo disfrute del ciclista. Las rutas cicloturísticas tienen el privilegio de atravesar algunos de nuestros parajes naturales más impactantes y también te permite pedalear con tranquilidad.

Por otra parte, el ciclismo en Caudiel es una gran excusa para visitar el municipio, sus gentes, sus costumbres y probar los deliciosos productos del lugar.



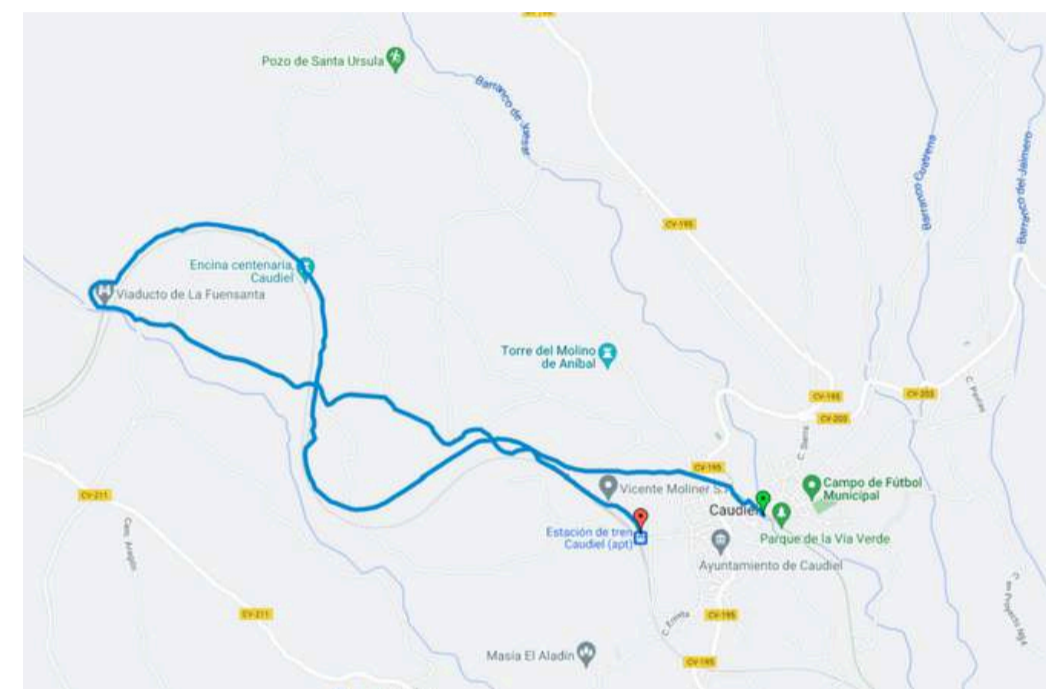




## RUTA VIADUCTOS DE LA FUENSANTA



Iniciamos la ruta desde el lavadero de El Barrio y atravesando el túnel, continuamos el camino hasta la antigua estación minera. Más adelante nos encontramos con varios corrales en ruinas hasta llegar a los Viaductos de la Fuensanta. A la derecha nos desviamos y descendemos una cuesta que nos lleva a pasar por debajo de los puentes y llegamos al nacimiento de la Fuensanta, seguimos por el camino, pasamos por la Fuente de la Heredad, la cual dejamos a la derecha y continuamos la ruta hasta llegar a la actual estación.





VIAJERO DE  
LA PUNTA



## RUTA CAMINO DEL CID

Caudiel se incorporó a la Red de Sellado del salvoconducto del Camino del Cid bajo el brazo de una de las leyendas más características del municipio, la Torre del Molino, también conocida como Torre de Aníbal.

Caudiel forma parte de la Conquista de Valencia, ruta del Camino del Cid preparada para ser recorrida a pie o en bicicleta de montaña BTT-MTB.

La figura histórica de Rodrigo Díaz de Vivar es la que da nombre al itinerario turístico cultural que sigue las huellas del Cid Campeador, utilizando como principal guía de viaje el *Cantar de Mío Cid*, uno de los grandes poemas épicos medievales de la literatura universal, y en el que ahora se homologaran los casi 70 kilómetros que recorren nuestra provincia.



## TRAIL CONTRABANDISTAS

Carrera de montaña de 16 kilómetros con un desnivel positivo de 600 m+, cuya cota más alta está situada en el Alto de las Palomas (1072 m) y que transcurre por los parajes de la Fuente de la Alcabaira, la Senda del Estajo y el Barranco del Jalmero entre otros, con un recorrido formado en un 40% por pista y un 60% por sendas.

# RUTA DEL SANTO GRIAL

La Ruta del Grial por la Comunidad Valenciana se propone como una ruta turística, cultural y de peregrinaje que va tras los pasos del Santo Cáliz hasta su llegada definitiva a la catedral de Valencia.

El itinerario de la Ruta del Grial se desarrolla principalmente por el trazado de las antiguas vías ferroviarias, que han sido acondicionadas y reconvertidas en Vías Verdes y caminos naturales. Este trazado va en paralelo e, incluso, se superpone en diversos tramos con el antiguo Camino Real.

Este recorrido transcurre a lo largo de más de 120 metros divididos en 7 etapas, avanza por el Camino Real que conectaba los reinos de Aragón y Valencia y, actualmente, pasa por calzadas romanas, vías pecuarias, Vías Verdes e, incluso, comparte tramos con el Camino del Cid y del Camino de San Vicente Mártir.

Se trata de una experiencia inolvidable tanto para quienes lo realizan con vocación de peregrinaje como para quienes desean conocer la historia que el Santo Cáliz dejó a su paso por nuestros distintos y bellos pueblos y ciudades. Y, todo ello, mientras se contempla y admira el rico patrimonio cultural, artístico y natural que ofrecen.







# CUEVAS

Detrás de tu sombra encontrarás el secreto de saber sentir, es por eso que en las cuevas encontrarás los tesoros que buscas y, Caudiel, tiene hermosas cuevas en las que adentrarte y llenarte de sensaciones inigualables.

Si renuncias a disfrutar de cosas nuevas, te negarás la posibilidad de disfrutar de la vida.

## CUEVA DE LA ALCABAIRA

El Valle de la Alcabaira se encuentra localizado en el norte de la comarca del Alto Palancia, en el término municipal de Caudiel, formando parte de las primeras estribaciones de la Sierra de Espina, conjunto morfológico relacionado con la Sierra Espadán, la cual penetra por esta zona hacia el valle del río Palancia.

La Cueva de la Alcabaira se ubica sobre la fuente homónima en el margen izquierdo del barranco, al pie mismo de los cortados de la Peña de San Juan, siendo utilizada como refugio durante la Guerra Civil.

Se accede por una boca de orientación que, tras salvar un descenso vertical de dos metros, da paso a una gran sala de forma circular. Esta sala presenta una marcada inclinación hacia el interior y se encuentra cubierta por grandes bloques desprendidos que, en su parte más profunda, originan una serie de salas y gateras de difícil acceso.

A la izquierda, finalmente, se abre una estrecha boca que comunica con otra sala de escasas dimensiones cubierta por tierra y piedras de pequeño y mediano tamaño.

Esta cavidad fue utilizada como lugar de habitación por un espacio de tiempo prolongado, con una función ligada a las actividades ganaderas que se desprende de los restos de fauna documentados. Las características de los fragmentos cerámicos obtenidos permiten establecer su atribución a la Edad del Bronce Valenciano.



## CUEVA DEL GENEROSO

Situada un poco más arriba de la Cueva de la Alcabaira, junto a la senda del paso a la sierra, donde ésta comienza ya a ascender hacia su punto más elevado.


La boca de la cueva está orientada hacia el Sur y protegida por un pequeño muro que da paso a una sala, la cual se bifurca en dos galerías: la de la derecha, cerrada hasta media altura por un muro de piedras de factura reciente, y la que se inicia a la izquierda, que comienza en una estrecha gatera bloqueada con piedras, a metro y medio sobre el nivel de la sala principal alcanzando un recorrido de treinta metros. Se encuentra cubierta por tierra y bloques de regular tamaño.

## CUEVA DE LA CERDAÑA

Situada en las faldas del Pico de la Cerdaña rodeada de altas montañas pobladas de pinos y carrascas. Famosa por su condición de cueva-santuario en época Ibérica mostraba culto a la naturaleza. La cueva, de la que se cuenta una bonita leyenda, es visita obligada para los amantes del senderismo y la espeleología, debido a las numerosas galerías llenas de estalagmitas y estalactitas que decoran su interior.

Se trata de un yacimiento arqueológico de la Edad del Bronce en el que también se encontraron fragmentos vinculados a rituales ibéricos.

Por otra parte, esta cueva, situada en la ladera del Monte de la Cerdaña, en el término municipal de Pina de Montalgrao, pero cercana a las poblaciones de Caudiel, Higueras y Montán, es muy conocida por los habitantes de la zona, ya que está cercana al antiguo camino que unía las poblaciones y, además, es una cavidad de muy fácil acceso y de visión espectacular, por lo que ha atraído, además de la curiosidad de los lugareños, las visitas de multitud de excursionistas.



## SIMA DE LA HIGUERA

El espacio geográfico en el que se ubica la cavidad forma parte de las primeras estribaciones de la Sierra de Espina.

La sima está formada por el desprendimiento de la bóveda de una gran caverna que dio lugar a la apertura de una boca de considerable tamaño (8 x 4 m) en la ladera este de la montaña. Esta boca da acceso, tras salvar un desnivel de 14 metros, a una gran sala (70 x 30 x 10 m) cuya zona central, la más elevada, posee un fuerte conjunto estalagmítico que casi llega al techo de la caverna.

Por todo el perímetro se abren diversas simas y galerías de escaso recorrido. Toda la sala está cubierta por gran cantidad de bloques desprendidos, algunos de gran tamaño, y tierra de tonalidades oscuras que buza desde el centro hacia los lados formando un gran cono de derrubios en cuyas laderas, entre los bloques y la tierra, se encuentran los materiales cerámicos. La superficie total de la sima es de 2500 m<sup>2</sup>.

## CUEVAS DE LA ROCHA

Localizadas a media altura de la ladera SE del Alto de las Palomas, en la entrada del Valle de la Alcabaira, se encuentran dos cavidades protegidas por una corraliza y distantes entre sí únicamente algunos metros.

El conjunto está formado por dos cuevas de diferente tamaño, la mayor de ellas, la cueva grande, está formada por una amplia sala de 20 x 8 x 4 m, a la que se accede por una boca de orientación , con unas dimensiones de 5 x 3 m. Al fondo de esta sala y a su izquierda se abre otra boca de reducidas dimensiones que comunica con una estrecha galería descendente cubierta en su totalidad por piedras procedentes de la sala anterior. La cueva pequeña, presenta una boca de 4 x 2 m orientada al Sur desde la que se accede a una galería de 13 x 6 x 3 m con una potente sedimentación de tierra grisácea que buza hacia su interior.

# SANTA CECILIA

La música es el sonido de nuestras vidas y la Unión Musical de Caudiel no podía faltar a la cita que, año tras año, tiene con el Festival de Santa Cecilia, donde los vecinos del municipio vivimos un fin de semana muy emotivo, en el que los educandos ven hecho realidad el sueño que es para ellos entrar a formar parte de esa “gran familia” como es la Banda de Música, en el tradicional concierto que se celebra con motivo de la festividad de la santa patrona de los músicos.

La música es un arte que, apenas lo escuchas, te invade de una energía electrizante, esa misma con la que nuestros músicos llenan los escenarios y las calles del municipio, con sus conciertos y pasacalles, haciéndonos sentir que nuestra soledad, de repente, se puebla porque la música habla cuando la palabra enmudece.



# FIESTAS PATRONALES



Una tradición implantada, esencialmente, en los países de cultura hispana, son las fiestas patronales. Estos festejos suelen incluir actos religiosos, como un oficio solemne, y celebraciones cívicas, como pasacalles, cabalgatas, verbenas, toros...



El municipio de Caudiel vive su momento más álgido del año durante las fiestas patronales que se celebran en honor a la Virgen del Niño Perdido, comenzando el segundo domingo de septiembre. Es, en ese momento, cuando la localidad se llena de música, ambiente y participación.

Los actos taurinos, la música, las cenas populares, las tardes y noches de fiesta tienen un gran protagonismo durante estos días de convivencia, en los que Caudiel recupera su esplendor.



Tras una semana intensa, llega el fin de fiesta y, con mucha pena, se dice adiós a ese año, haciendo planes para preparar el siguiente.

# SANTA ÚRSULA

Caudiel cumple su compromiso con sus antepasados desde 1926, fecha donde encontramos el primer archivo fotográfico, celebrando la festividad de Santa Úrsula, también conocida como “Fiesta de las Mozas”, donde las protagonistas son las “clavariesas”, jóvenes solteras entre 16 y 20 años que, ataviadas con sus espectaculares vestidos y mantillas, recorren las calles del pueblo en procesión para finalizar bailando unos pasodobles en la plaza y, ya por la tarde, se reparten las tradicionales pastas y licores en el Pozo de Santa Úrsula.

El 21 de octubre es una fecha de consideración para Caudiel ya que, según cuenta la tradición, se conmemoran varios acontecimientos importantes como el “Descubrimiento del Manantial de Santa Úrsula”, cuya cronología se desconoce, pero sí se conoce de otras efemérides importantes como la llegada de los frailes Agustinos al pueblo en 1616, la llegada de la Virgen del Niño Perdido en 1627 o la de las Carmelitas Descalzas en 1671.







# SAN ANTÓN

Recién estrenado el invierno, es tradición en la Comunidad Valenciana celebrar San Antón y Caudiel no es la excepción. Se celebra el fin de semana más próximo al 17 de enero, cuando se organizan diferentes actos alrededor del patrón de los animales.

San Antón se convierte en una cita imprescindible para todo caudielense y cualquier visitante que quiera acompañarnos.

Se juntan los amigos o los vecinos de una calle, también los visitantes que se animan a participar. Unos días antes van al monte a recoger leña para hacer su propia hoguera. Las hogueras se encienden en las calles y rincones de la población para celebrar y comer en armonía.

También tiene un papel importante la pólvora, pasacalles, “chocolatà”, cucañas, la tradicional subasta, y un sinfín de actividades y actos populares que son muy variados, divertidos y recomendables

El grueso de la fiesta pasa por la reunión de un grupo de muchachos, “los clavarios” que, tal como manda la tradición, en el puente de la Purísima cortan un pino y lo plantan en la plaza, para llenarlo de adornos y luces de colores en Navidad.

El fin de semana de la celebración de San Antón, con el pino que se había plantado en la plaza, se levanta la impresionante hoguera y se prepara la “torrà” de embutidos, acabando la noche con una verbena.





## FIESTA DE LA CEREZA

La Feria de la Cereza es la festividad civil más representativa, popular y participativa de Caudiel, declarada como Fiesta de Interés Turístico Provincial de la Comunidad Valenciana desde 1998 y en la que se pone en valor el producto típico de la localidad: la cereza.

Es un excepcional escaparate para exaltar las bondades de este jugoso fruto, que sirve para degustar y promoverlo. Se celebra el primer fin de semana de junio, coincidiendo con la cosecha, en la que participa todo el mundo y donde la cereza es la estrella de la fiesta.


Durante la celebración, Caudiel se llena de paradas, gente, música y actividades. Son muchos y variados los actos que se realizan durante el fin de semana, que se complementan con juegos, talleres y animación de calle.

Los vecinos y vecinas se implican en la fiesta contribuyendo a preparar el plato típico: la olla, acompañándolo de pan, vino y cerezas, para todo aquel que lo quiera degustar.

*Un día para marcar en "rojo" en el calendario.*



















# SERVICIOS TURÍSTICOS Y CONTACTOS DE INTERÉS








































# ALOJAMIENTOS

 Caudiel está de moda	 C/ Nicasio Benlloch, 12	 679 50 79 57
 Cabañas Caudiel	 C/ Jérica, 8	 649 18 51 66
 Casa rural Mita	 C/ Pelayo, 41	 639 11 05 92
 El rincón de Jara	 C/ Murillo, 22	 647 45 61 19
 Caudiel entre sierras	 Av/ Montán, 3	 678 92 57 80
 BEN-CA casas rurales	 C/ Josefa Ventura, 2	 675 02 98 89
	 C/ José Vicente Bagán, 10	
 Mas de Noguera	 Mas de Noguera, S/N	 964 14 40 74
 Casa Cervantes	 C/ Cervantes	 662 02 53 34

# TRANSPORTE

 Renfe ferrocarril	 <a href="mailto:infoapps@renfe.es">infoapps@renfe.es</a>	 912 32 03 20
 Autocares Herca	 <a href="mailto:admon@autocaresherca.com">admon@autocaresherca.com</a>	 964 71 03 63
 Taxi El Toro		 686 51 76 85
 Taxi Jérica		 639 05 84 33
 Taxi Montán		 606 99 80 73
 Taxi Segorbe		 608 76 74 37
 Taxi Viver		 606 11 93 78

# ALIMENTACIÓN Y BEBIDA

	<b>Bar Restaurante La Plaza</b>		<b>Pl. España, 9</b>		<b>632 61 69 84</b>
	<b>Restaurante Ojos Negros</b>		<b>C/ Gaibiel, 12</b>		<b>635 60 55 35</b>
	<b>Bar Cafetería C.E.A.M</b>		<b>C/ Soledad, 1</b>		<b>651 66 01 07</b>
	<b>Supermercado Coaliment</b>		<b>C/ Paulino Carabella, 5</b>		<b>964 90 95 08</b>
	<b>Estanco (supermercado)</b>		<b>C/ Paulino Carabella, 5</b>		<b>964 90 95 08</b>
	<b>Panadería Cervantes</b>		<b>C/ Cervantes, 35</b>		<b>699 10 78 19</b>
	<b>Panadería Gimeno Rivelles</b>		<b>C/ Gaibiel, 4</b>		<b>680 47 75 73</b>
	<b>Carnicería Hnos. Julián B.</b>		<b>C/ Dr Nicasio Benlloch, 9</b>		<b>622 04 08 35</b>
	<b>Carnicería Javier Catalán</b>		<b>Av/ Montán, 5</b>		<b>653 99 03 74</b>
	<b>Cooperativa Agr.San Isidro</b>		<b>C/ Dña Benilde Perez, 1</b>		<b>682 72 20 62</b>
	<b>La Biofranqueza. Hortalizas ecológicas</b>				<b>691 47 59 34</b>
	<b>Adrián Asensio Crespo</b>		<b>C/Josefa Ventura, 26</b>		<b>669 23 61 25</b>
	<b>Miel Melissa</b>				<b>600 34 16 27</b>












## GUÍAS TURÍSTICOS/ SERVICIOS CULTURALES

 **Jose Ángel Planillo Portolés**  **677 06 29 20**

 **Visita Iglesia San Juan Bautista**  [visitacaudiel@gmail.com](mailto:visitacaudiel@gmail.com)  **632 61 69 84**

 **Aplicación móvil - Caudiel en tu mano**

## RECREATIVOS Y ENTRETENIMIENTO

- |  |   |   |
|--|---|---|
|  Mas de Noguera               |  Mas de Noguera, S/N      |  964 14 40 74  |
|  El Sirio                     |  Polígono 5, Parcela 1199 |  674 64 04 64  |
|  Piscina municipal            |  Av/ Montán, 35           |  627 75 38 20  |
|  Fútbol Club Atlético Caudiel |   |  <a href="https://www.instagram.com/futbol_atletico_caudiel">futbol_atletico_caudiel</a> |

## SERVICIOS COMPLEMENTARIOS

- |  |  |  |
|--|--|--|
|  Farmacia Chamarro                |  Avda. Montán, 16       |  964 14 42 49 |
|  Consultorio médico               |  C/ Nicasio Benlloch, 4 |  964 13 33 00 |
|  Ayuntamiento de Caudiel          |  Pl. España, 1          |  964 14 40 49 |
|  Centro de Salud Segorbe          |  C/ Valentín Galarza, 0 |  964 13 31 00 |
|  Peluquería Joaquina              |  C/ Pelayo, 33          |  964 14 44 00 |
|  Guardia Civil Viver              |  |  964 14 10 05 |
|  Guardia Civil Montanejos         |  |  964 13 13 99 |
|  Guardia Civil Segorbe            |  |  964 71 06 27 |
|  Grúas Muñoz Segorbe S.L          |  |  964 71 16 09 |
|  Taller Mecánico Antonio Beser    |  Avda. Montán, 28       |  964 14 42 98 |
|  Punto de recarga coche eléctrico |  Av. Montán, 3          |  |







Obra cedida por el artista:

*César Carballada*



**1. Torre del Molino  
(Torre de Aníbal)**



**2. Fuente del Portal.  
Antiguo Portal de Aragón**



**3. Convento de las  
Carmelitas Descalzas**



**4. Lavadero calle Pelayo**



**5. Lavadero calle Puente**



**6. Vía Verde Ojos Negros**



**7. Antigua estación minera**



**8. Carrasca centenaria**



**9. Viaductos de la  
Fuensanta**



**10. Paraje de la Grieta**



**11. Plaza España**



**12. Plaza Nueva**



**13. Iglesia Parroquial de  
San Juan Bautista**



**14. Fuente de los Patos.  
Antiguo Portal Valencia**



**15. Ermita del Socós**



**16. Lavadero calle Gaibiel**



**17. Murallas**



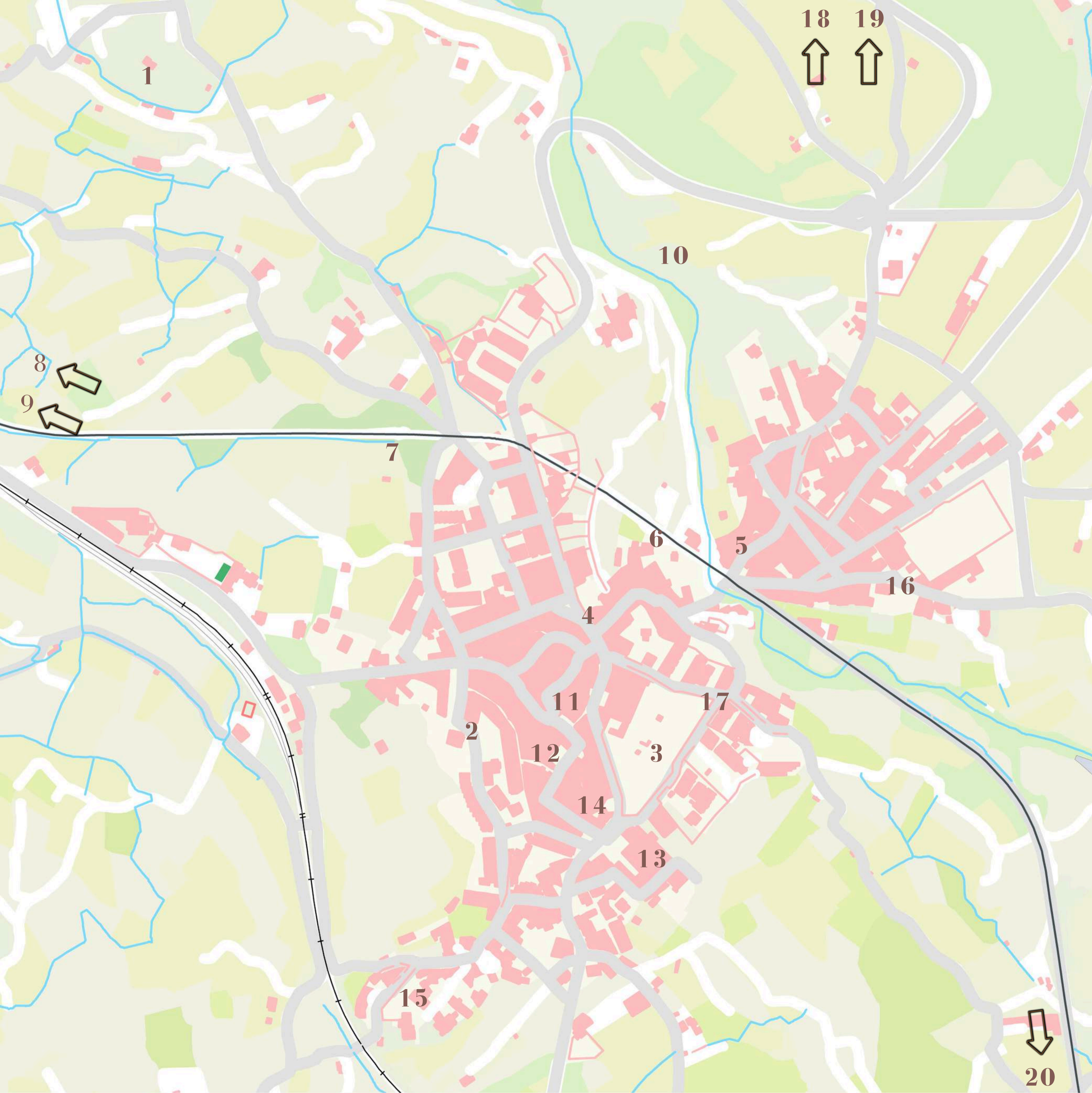
**18. Mas de Noguera**



**19. El Sirio**



**20. Mural entrada**



1

18

19



10

8



9



7

6

5

16

4

11

17

2

12

3

14

13

15



20

